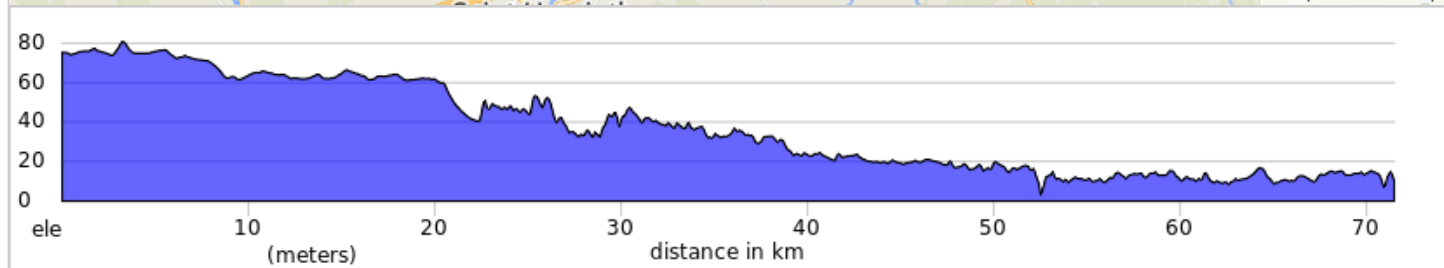
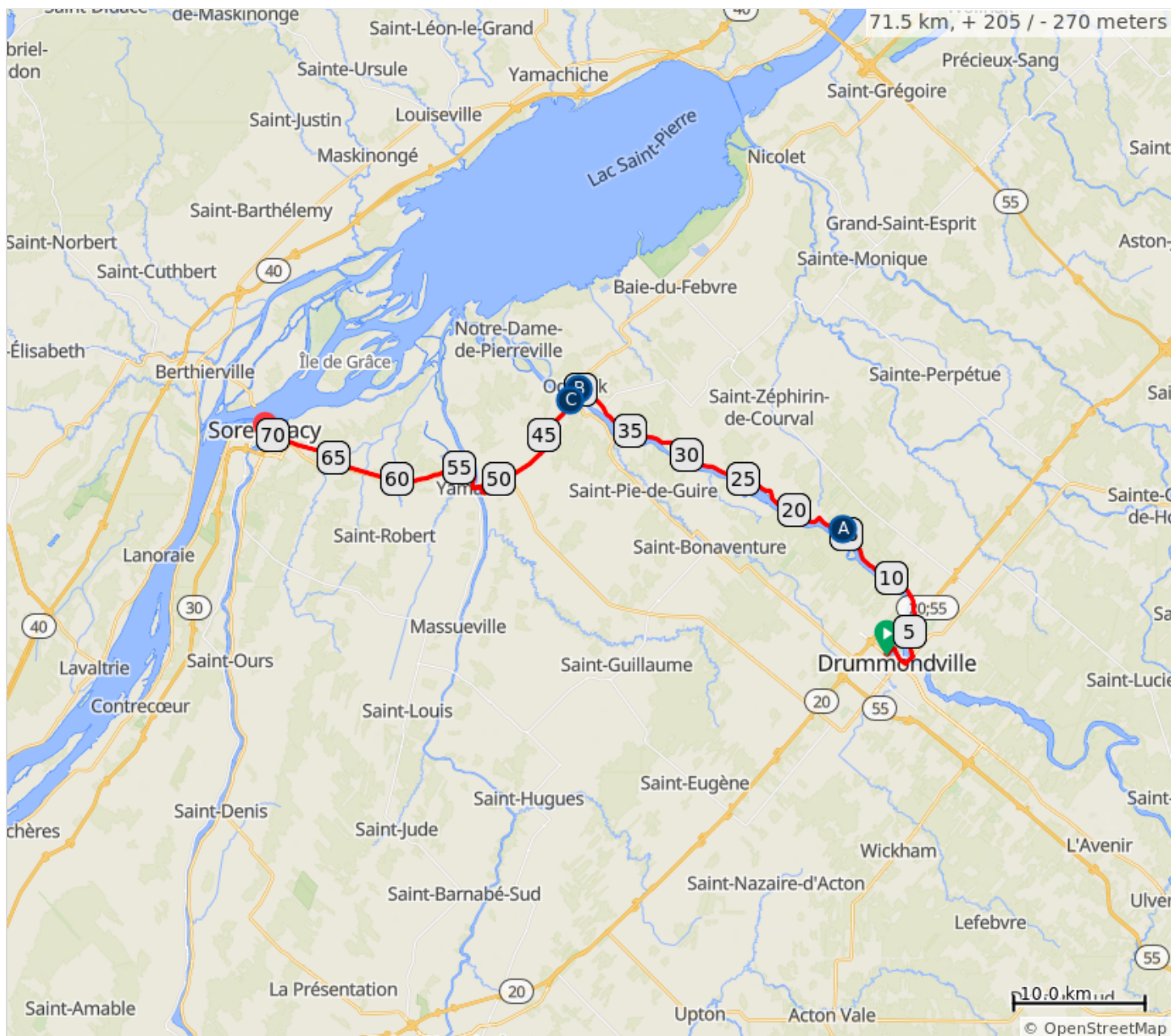



16-000-07 71km J2 Drummondville / Sorel



- A. Dépanneur
- B.
- C. Parc St[^]-François-du-Lac



0.0		0.1	Start of route
0.1		0.0	DÉPART DROITE rue Dauphin
0.1		0.6	GAUCHE sur Rue de Boucherville
0.8		1.1	DROITE sur Boulevard des Pins
1.8		0.2	VA sur Boulevard des Pins
2.0		0.4	VA sur Rue Newton
2.4		0.8	GAUCHE sur Route 122 E
3.2		2.4	GAUCHE sur Rue Montplaisir
5.6		1.6	GAUCHE sur Boulevard Foucault (panneaux pour Montréal/Autoroute 20 O)
7.2		7.9	VA sur Rang Sainte Anne
15.1		0.1	PAUSE Parc la Courvalloise
15.2		1.6	VA sur Rue Principale
16.7		1.2	VA sur Rang Saint Michel
18.0		4.5	GAUCHE sur Rang Saint Jean Baptiste
22.5		9.0	VA sur Chemin du Bassin
31.5		1.3	GAUCHE sur Sainte Marie Rang
32.7		6.6	VA sur Rang du Haut de la Rivière
39.3		0.9	VA sur Rue du Haut de la Rivière/QC-226 O
40.2		0.2	DROITE sur Rue Rousseau
40.3		0.0	GAUCHE sur Ch Rouillard
40.4		0.0	DROITE sur Rue Descôteaux
40.4		0.1	GAUCHE sur Rue Shooner
40.5		0.1	DROITE sur Rue Georges
40.6		1.0	GAUCHE sur Rue Maurault/Route Marie-Victorin/QC-132 O
41.6		11.2	DÎNER Parc St-Francois du Lac
52.8		1.4	DROITE sur Rue Principale
54.2		0.6	GAUCHE pour continuer sur Rue Principale
54.8		14.1	DROITE sur QC-132 O
68.9		1.2	GAUCHE sur piste cyclable
70.1		0.2	VA piste cyclable
70.3		0.3	GAUCHE sur Piste cyclable La Sauvagine
70.6		0.8	GAUCHE sur Piste cyclable La Sauvagine
71.4		0.1	DROITE vers stationnement
71.5		0.0	FIN
71.5		0.0	End of route