

16-560-10 83km Sabrevois / Venise-en-Québec

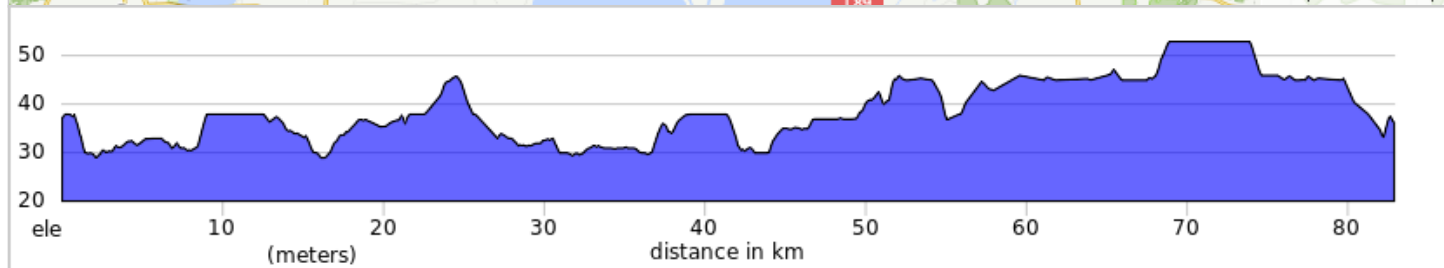
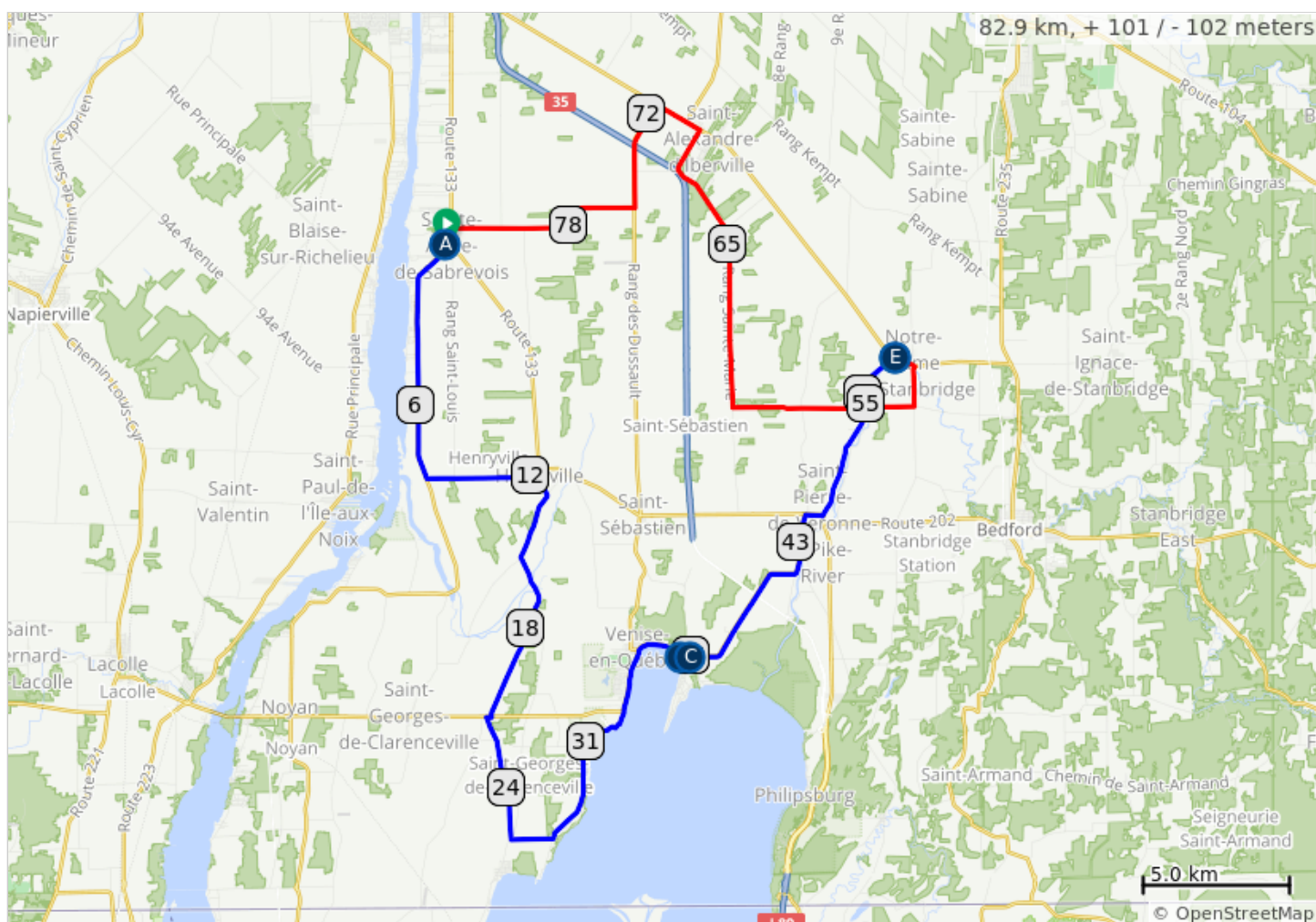





Parcours difficulté : 4/10

Qualité du Pavé : /10

Portion parcours piste cyclable : 0 %

A.	Départ: Centre Communautaire / loisirs de Sabrevois 1185 28e Avenue Sabrevois, QC J0J 2G0	D.	diner
B.	Pause toilette	E.	Toilette
C.	Choix de parcours		



0.0		0.0	Start of route
0.0		0.1	DÉPART GAUCHE rue du Parc Parc
0.1		0.1	DROITE Rue Lefort
0.1		8.3	DROITE Rang du Bord-de-l'Eau / QC-225
8.4		3.8	GAUCHE Rue Saint-Jean-Baptiste
12.2		0.7	DROITE Rue Champagnat
12.9		2.3	DROITE Rang des Côtes
15.2		2.4	GAUCHE Rang du Marécage
17.6		3.5	DROITE Rang Victoria
21.2		0.2	DROITE Rue Principale / QC-202 Ouest
21.3		4.3	GAUCHE Chemin Middle
25.7		1.4	GAUCHE Chemin MacFie
27.1		3.5	GAUCHE Chemin Lakeshore
30.6		0.3	DROITE 1re Rue
30.9		5.7	GAUCHE Rue McKimmie
36.6		7.5	PAUSE - Parc Jameson - Choix de parcours
44.1		0.6	DROITE QC-133 Sud / QC-202 Est
44.6		6.2	GAUCHE Chemin des Rivières
50.8		0.4	DROITE Rue Principale
51.2		0.1	DROITE vers l'arrière de l'Hôtel de Ville
51.3		0.2	DÎNER (Hotel de Ville)
51.4		0.6	DROITE rue Principale
52.1		1.4	DROITE Rang Saint-Henri
53.4		1.6	DROITE Chemin Saint-Charles
55.0		4.5	PONT COUVERT Notre-Dame-de-Stanbridge PONT COUVERT Notre-Dame-de-Stanbridge
59.6		5.8	DROITE Rang Sainte-Marie
65.4		4.4	GAUCHE Montée Lacroix
69.8		1.7	GAUCHE Chemin de la Grande Ligne Est
71.5		3.7	GAUCHE Rang des Dussault / QC-227 Sud
75.2		2.8	DROITE Rang Sainte-Anne
78.0		4.1	DROITE Rang Ste-Anne - Devient Montée Meunier
82.1		0.6	GAUCHE Chemin des Patriotes / QC-133 S
82.6		0.1	DROITE 28e Avenue
82.7		0.2	DROITE 28e Avenue

82.9	←	0.0	GAUCHE Rue du Parc
82.9	→	0.0	DROITE STATIONNEMENT
82.9	📍	0.0	End of route

0.2 kilometers. +0/-0 meters