

# 16-680-09 85km Sherrington / Ste-Clotilde / Napierville



Parcours difficulté : 5/10

Qualité du Pavé : /10

Portion parcours piste cyclable : 8 %

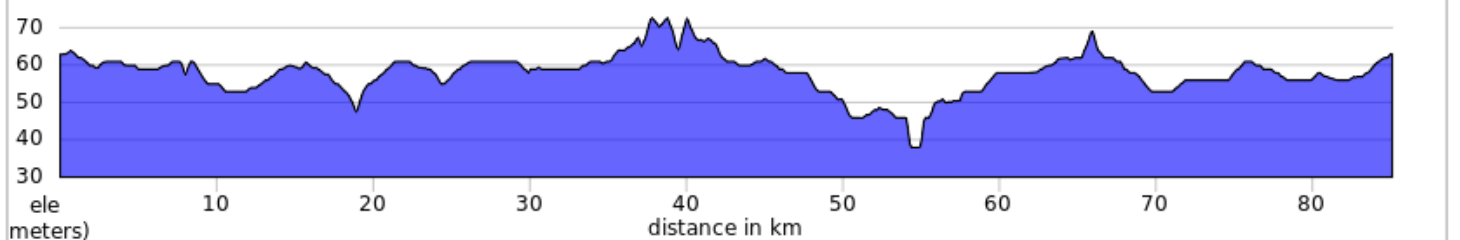
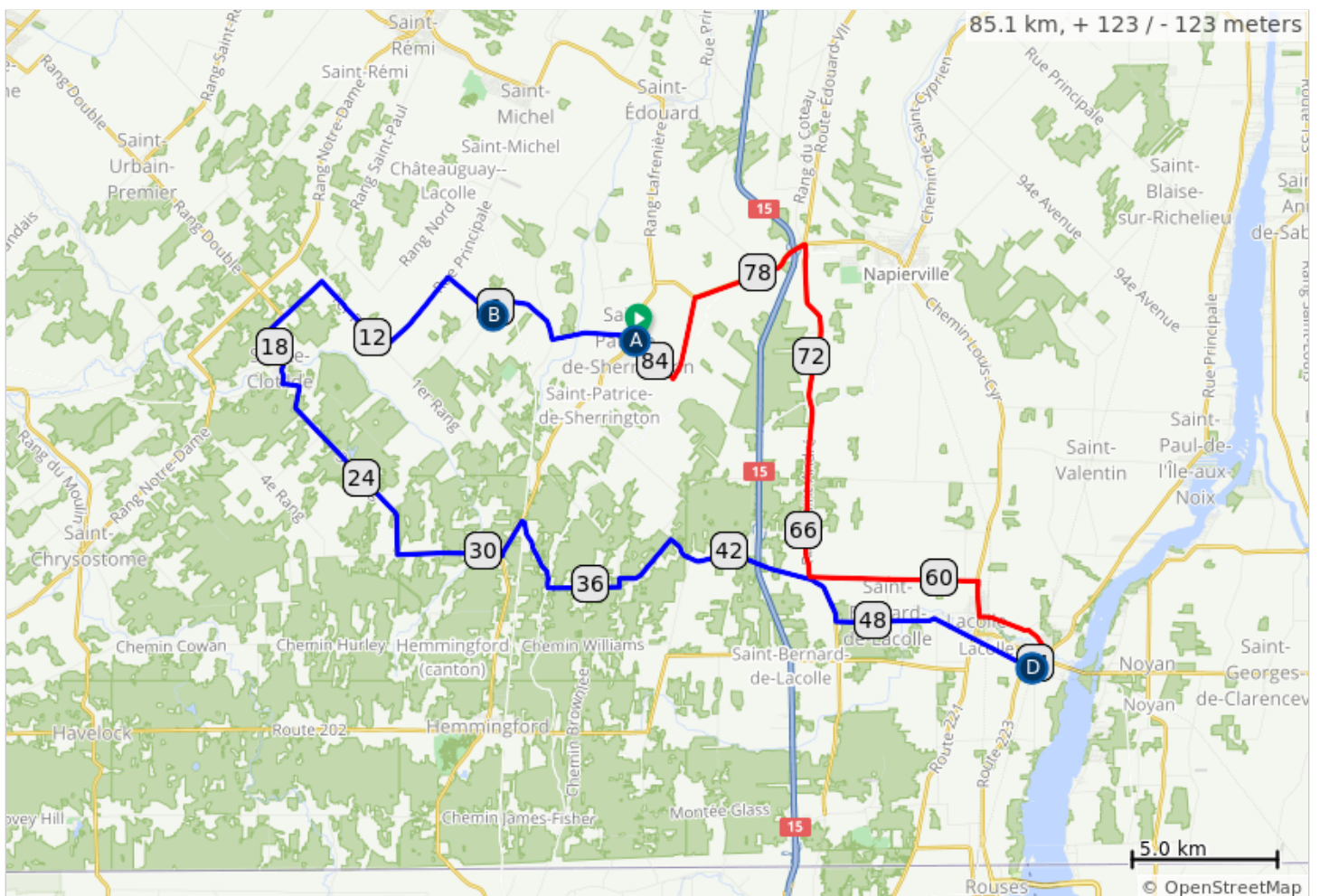
Évite la Montée Douglas à Napierville




































A. DÉPART - Centre communautaire de Saint-Patrice-de-Sherrington, 224 Rue des Loisirs, Sherrington, QC J0L 2N0

C. DINER Halte CANTIC

B. Choix de parcours

D. Toilettes - Halte CANTIC



0.0		0.0	Start of route
0.0		0.0	DÉPART vers rue des Loisirs
0.0		0.1	DROITE Rue des Loisirs
0.2		0.2	DROITE Rue Fortin
0.4		0.2	DROITE Rue Saint-Patrice/QC-219 N
0.6		2.7	GAUCHE Rue Pinsonneault
3.3		0.7	DROITE Rang St François
4.0		2.3	GAUCHE Rang Sainte-Mélanie
6.2		0.0	PAUSE CHOIX parcours
6.3		2.1	DROITE Mnt Lambert
8.3		3.3	GAUCHE Rue Principale
11.6		3.1	DROITE Mnt Pion/Rang 1
14.7		4.5	GAUCHE Chem. de la Rivière
19.2		0.6	GAUCHE 2e Rang/QC-205 S (panneaux vers Québec 205 S)
19.8		7.1	DROITE Rang 3/QC-205 S
27.0		3.6	GAUCHE Chem. Back Bush
30.6		1.4	GAUCHE QC-219 N (panneaux pour Québec 219 N)
31.9		5.0	DROITE Chem. Fisher
36.9		0.3	GAUCHE Chem. Quest
37.2		2.3	DROITE Chem. Heeney
39.5		1.0	DROITE Mnt Henrysburg/Rang Saint-Paul
40.5		1.4	Continuer sur Mnt Henrysburg
41.9		3.0	DROITE piste cyclable
44.9		1.7	DROITE Rang Saint-André/QC-217 S
46.6		3.4	GAUCHE Mnt Dupuis
50.0		3.8	DROITE piste cyclable
53.8		0.0	DINER Halte Cantic
53.8		0.8	GAUCHE QC-223 N
54.6		1.2	GAUCHE 1ere Ave
55.8		1.7	GAUCHE 1ere avenue et devient Mnt Van Vliet/Rue Van Vliet
57.5		1.2	DROITE Rue de l'Église N/QC-221 N
58.7		5.7	GAUCHE Chem. de la Grande-Ligne
64.5		11.6	DROITE Rang Saint-André/QC-217 N (panneaux pour Autoroute 15)
76.1		4.3	GAUCHE Rang Sainte-Marguerite/QC-219 S/QC-221 N
80.4		2.9	GAUCHE Rang St Louis

80.4 kilometers. +112/-118 meters

83.2	→	1.7	DROITE Rue Fortin
85.0	→	0.1	DROITE Rue des Loisirs
85.1	←	0.0	ARRIVÉE GAUCHE
85.1	📍	0.0	End of route

4.7 kilometers. +5/-0 meters