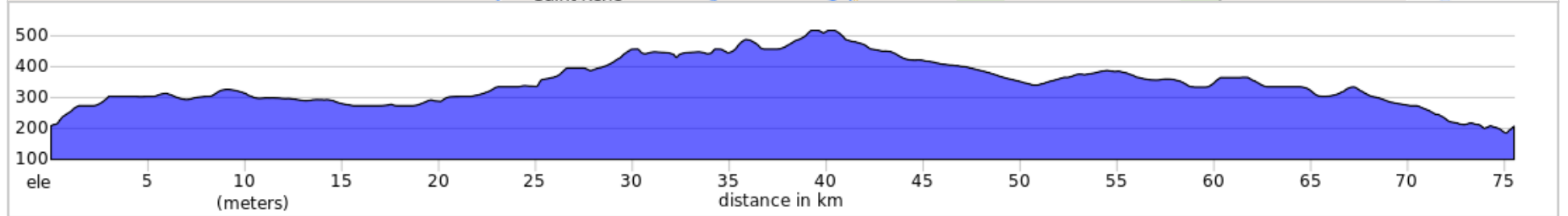
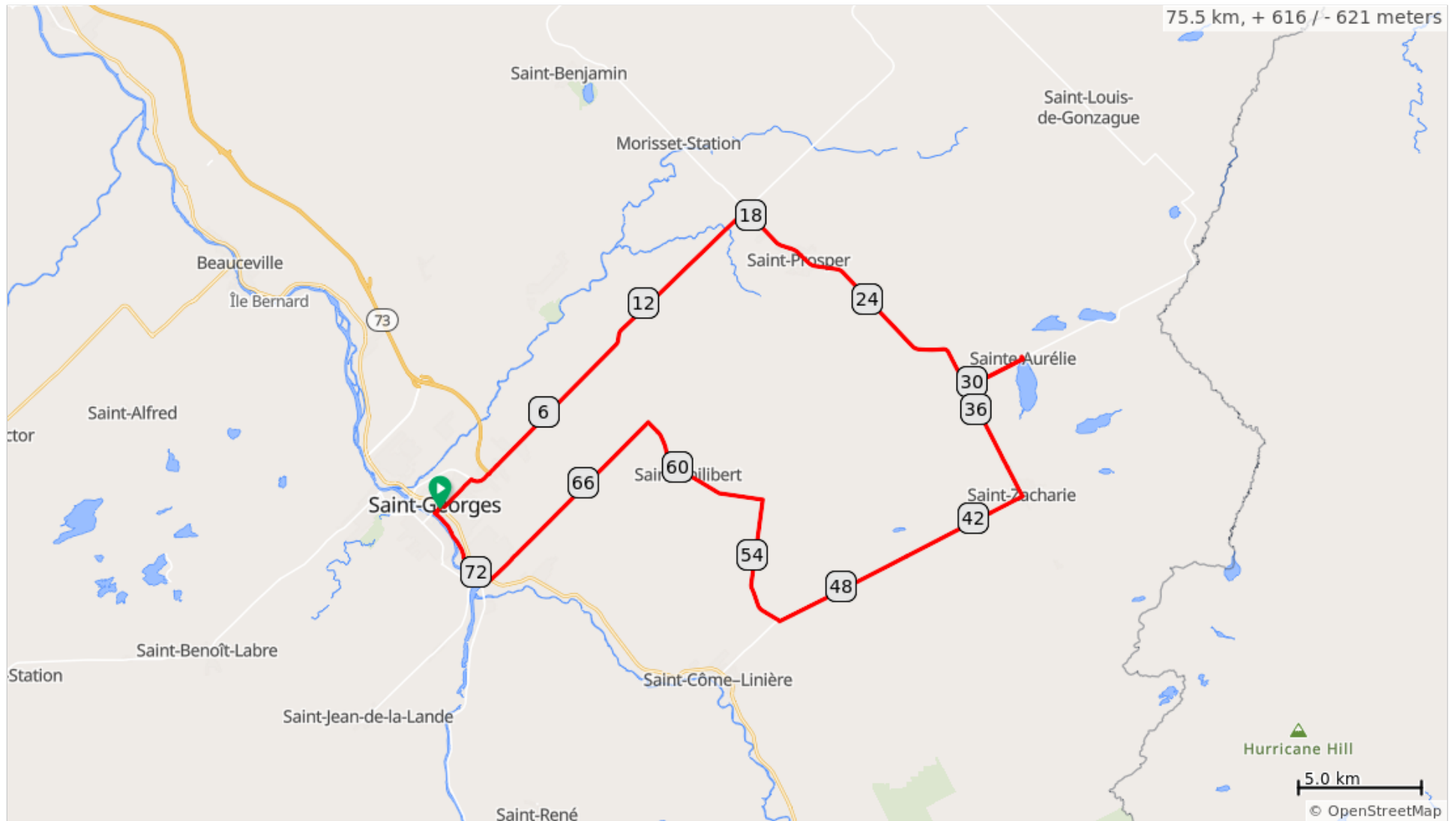





















# B4-P1 St-Georges/Ste-Aurélie






75.5 km, + 616 / - 621 meters



## B4-P1 St-Georges/Ste-Aurélie

Dist	Type	Note	Next
0.0		Start of route	0.0
0.0		Prendre à gauche sur la 119e Rue	0.1
0.1		Prendre à droite sur 8e Av	0.1
0.2		Prendre à gauche sur 120e Rue	1.6
1.8		Prendre à droite sur Rang St Antoine/QC-204 E	0.8
2.6		Au rond-point, continuer tout droit sur 127e Rue/QC-204 E	15.0
17.6		Prendre à droite sur QC-275 S	12.1
29.6		Prendre à gauche sur Chem. des Bois-Francis/QC-277 Nord	2.5
32.2	<i>i</i>	Halte dans 100 mètres dans le petit parc - tables - toilette à l'accueil	0.2
32.4		Sortie de la halte - demi- tour	2.6
34.9		Prendre à gauche sur QC-275 S	4.9
39.9		Prendre à droite sur 15e Rue/5e Rang/QC-275 S	11.1
50.9		Prendre à droite sur Rte Langevin	4.6
55.6		Continuer sur Rang Langevin	0.8
56.4		Prendre à gauche sur Rue Principale/Rte Langevin	6.0
62.4		Prendre à gauche sur Rang Sainte-Marguerite	3.8
66.2		Continuer sur 175e Rue	5.3
71.5		Prendre à droite sur Bd Lacroix/QC-173 N	1.1
72.6		Prendre à gauche sur 1ière Avenue	2.5
75.1		Prendre à droite sur 120e Rue	0.1

75.1 kilometers. +595/-619 meters

Dist	Type	Note	Next
75.3		Prendre à gauche sur 2 Avenue	0.1
75.3		Prendre à droite sur 119e Rue	0.2
75.5		End of route	0.0

0.4 kilometers. +9/-0 meters