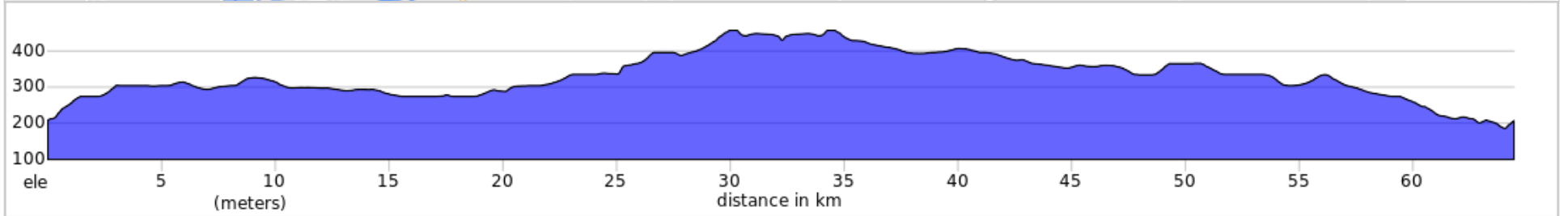




















B4-P0 St-Georges/Ste-Aurélie






64.4 km, + 481 / - 486 meters



B4-P0 St-Georges/Ste-Aurélie

Dist	Type	Note	Next
0.0		Start of route	0.0
0.0		Prendre à gauche sur la 119e Rue	0.1
0.1		Prendre à droite sur 8e Av	0.1
0.2		Prendre à gauche sur 120e Rue	1.6
1.8		Prendre à droite sur Rang St Antoine/QC-204 E	0.8
2.6		Au rond-point, continuer tout droit sur 127e Rue/QC-204 E	15.0
17.6		Prendre à droite sur QC-275 S	12.1
29.6		Prendre à gauche sur Chem. des Bois-Francis/QC-277 Nord	2.5
32.2	<i>i</i>	Halte dans 100 mètres dans le petit parc - tables - toilette à l'accueil	0.2
32.4		Sortie de la halte - demi- tour	2.6
34.9		Continuer sur Rang Saint-Jean-Baptiste	7.6
42.5		Continuer sur Rte de Sainte-Aurélie	1.4
43.8		Prendre à gauche sur Rang Langevin	1.5
45.3		Prendre à droite sur Rue Principale/ Rte Langevin	6.0
51.4		Prendre à gauche sur Rang Sainte-Marguerite	3.8
55.1		Continuer sur 175e Rue	5.3
60.4		Prendre à droite sur Bd Lacroix/QC-173 N	1.1
61.5		Prendre à gauche sur 1ière Avenue	2.5
64.1		Prendre à droite sur 120e Rue	0.1

64.1 kilometers. +461/-484 meters

Dist	Type	Note	Next
64.2		Prendre à gauche sur 2 Avenue	0.1
64.3		Prendre à droite sur 119e Rue	0.2
64.4		End of route	0.0

0.4 kilometers. +9/-0 meters