

# 06-660-02 32km IDS Parc Millénaire / Parc René Levesque

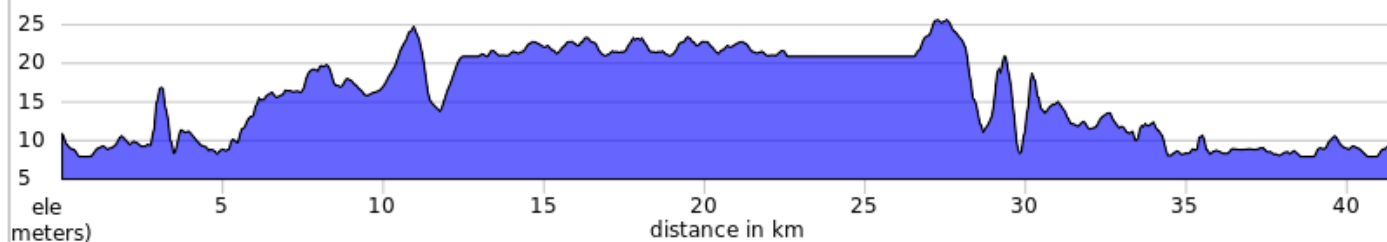
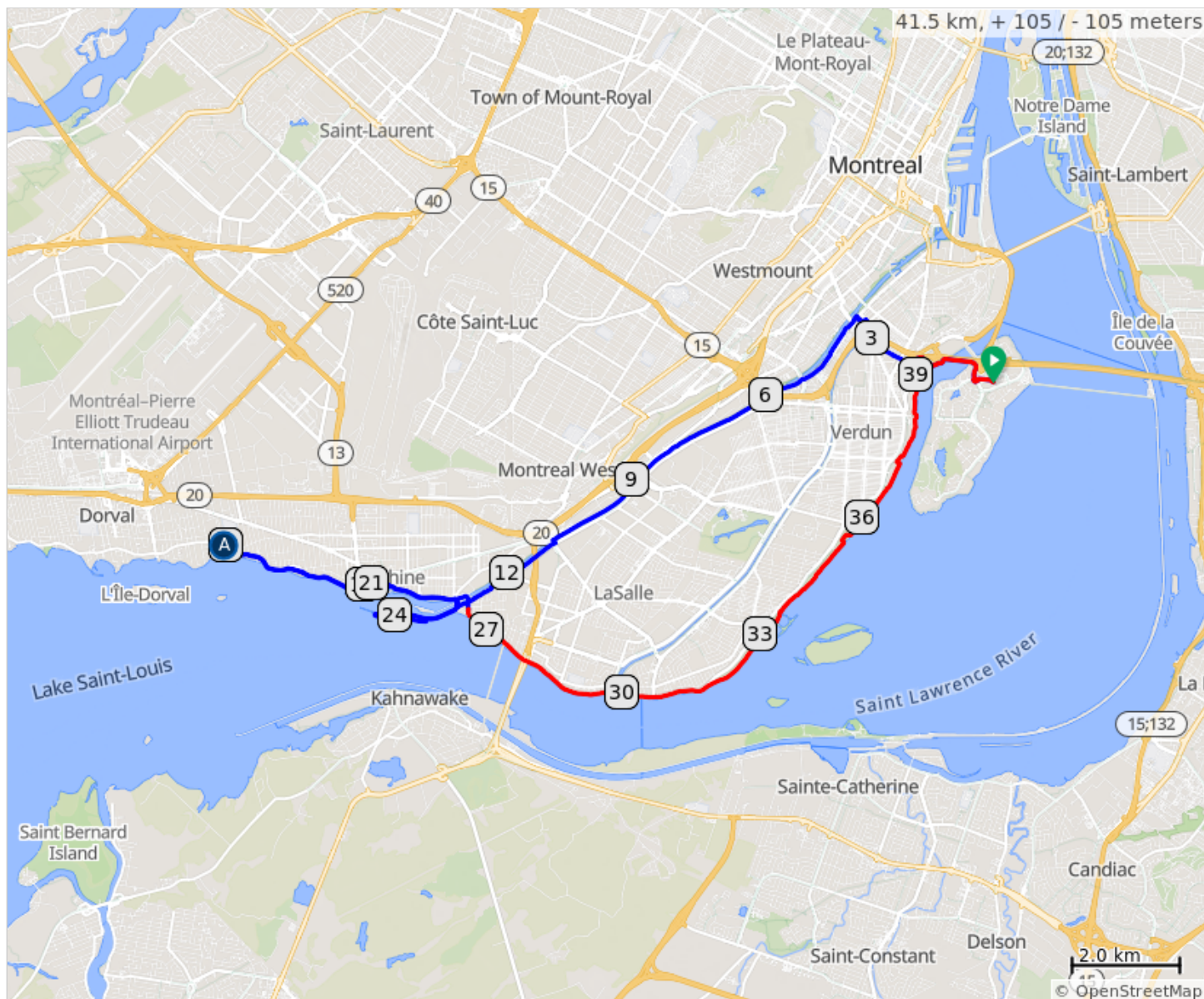





































Parcours difficulté : 1/10

Qualité du Pavé : /10

Portion parcours piste cyclable : 100 %

## A. DÎNER



0.0		0.1	Start of route
0.1		0.4	GAUCHE Place du Commerce
0.4		1.7	DROITE Chemin du Golf pour rejoindre Pont Ile-des-Soeurs
2.1		0.4	DROITE Rue Gilberte-Dubé
2.5		0.3	VA Rue Henri-Duhamel
2.8		0.2	DROITE Boulevard Lasalle
3.0		0.4	VA Rue d'Argenson
3.4		0.2	GAUCHE Rue St Charles
3.6		0.1	DROITE piste du Canal Lachine
3.7		2.3	GAUCHE piste cyclable du Canal Lachine
6.0		0.1	DROITE pour l'autre rive du Canal
6.1		6.9	GAUCHE
12.9		0.3	DROITE sur Chem. du Musée
13.3		0.0	DROITE vers Bd Saint-Joseph
13.3		3.0	GAUCHE sur Bd Saint-Joseph
16.3		0.0	GAUCHE légèrement sur piste cyclable
16.3		0.3	DROITE vers Boul. St-Joseph
16.5		1.3	GAUCHE sur Bd Saint-Joseph
17.8		0.1	GAUCHE Parc du Millénaire
17.8		0.1	DROITE
17.9		0.1	DÎNER
18.0		0.1	GAUCHE vers Chem. du Bord-du-Lac-Lakeshore
18.0		1.3	DROITE sur Chem. du Bord-du-Lac-Lakeshore
19.3		0.3	DROITE sur piste cyclable
19.6		0.0	GAUCHE vers Bd Saint-Joseph
19.6		3.0	DROITE sur Bd Saint-Joseph
22.6		0.0	DROITE vers Chem. des Iroquois
22.6		0.0	GAUCHE vers Chem. des Iroquois
22.6		0.1	DROITE vers Chem. des Iroquois
22.7		0.0	DROITE vers Chem. des Iroquois
22.7		0.0	GAUCHE sur Chem. des Iroquois
22.8		0.6	DROITE
23.4		0.1	GAUCHE
23.5		1.0	DROITE
24.5		1.6	DROITE

26.1	←	0.2	GAUCHE vers rue Saint-Patrick
26.3	→	0.3	DROITE sur Chem. du Musée
26.5	↑	3.5	VA Boulevard LaSalle
30.0	→	9.3	DROITE Boulevard LaSalle
39.3	→	1.6	DROITE piste vers Ile-des-Soeurs
40.8	↑	0.6	VA Chemin du Golf
41.4	→	0.1	DROITE Place de la Marguerite
41.5	📍	0.0	End of route