

# 06-660-01 34km IDS /Parc Jean-Drapeau / Vieux-Port V2

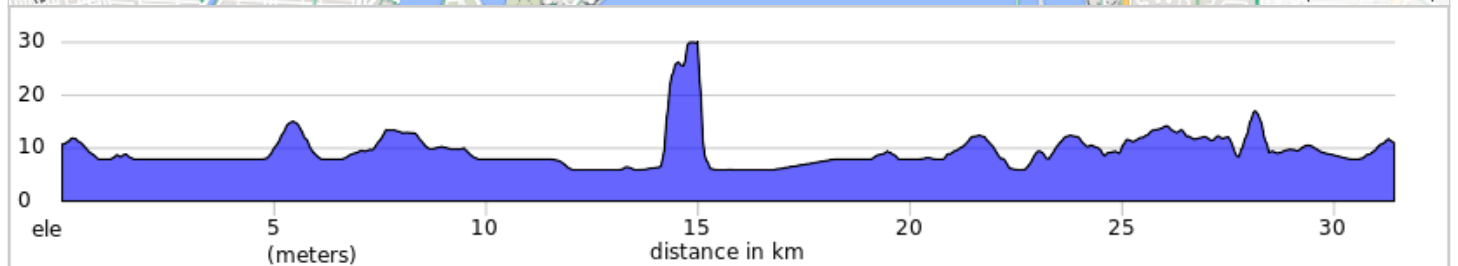
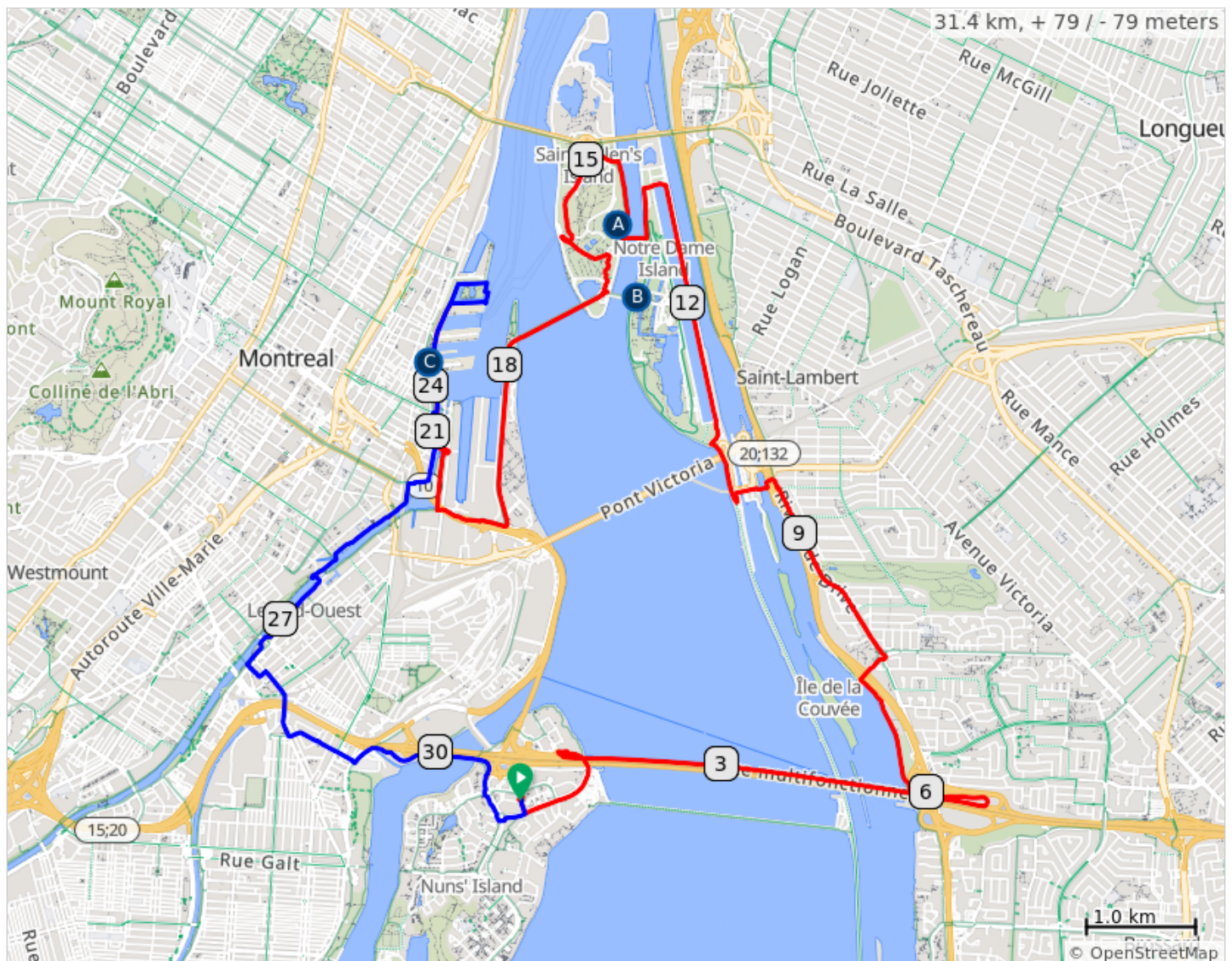





































Parcours difficulté : 1/10

Qualité du Pavé : /10

Portion parcours piste cyclable : 100%

- A. Biosphère
- B. Toilette
- C. Toilette



0.0		0.0	Start of route
0.0		0.0	Tourner à droite vers Bd René Lévesque
0.0		0.2	Tourner à droite vers Bd René Lévesque
0.2		1.1	Tourner à gauche sur Bd René Lévesque
1.3		0.1	Tourner complètement à droite vers Bd René Lévesque
1.4		0.1	Faire demi-tour à Bd René Lévesque
1.5		0.0	Tourner à gauche sur Bd René Lévesque
1.5		4.7	Tourner légèrement à droite sur Piste Cyclable Pont Samuel-de-Champlain
6.2		1.1	Tourner à droite
7.3		0.1	Tourner à droite sur Rue du Havre
7.4		0.2	Continuer sur Bd Simard
7.6		1.9	Au rond-point, prendre la 4e sortie vers Rue Riverside
9.5		0.3	Tourner à gauche
9.8		0.3	Tourner à droite
10.1		0.6	Tourner à droite sur Petite Voie du Fleuve
10.7		0.0	Tourner à gauche
10.7		2.6	Tourner à droite
13.3		0.5	GAUCHE sur Chem. du Chenal le Moyne
13.8		0.2	DROITE sur Passerelle du Cosmos
14.0		0.7	DROITE sur Chem. Macdonald
14.7		0.2	GAUCHE pour continuer sur Chem. Macdonald
14.9		0.9	GAUCHE pour continuer sur Chem. du Tour de l'isle
15.7		0.1	DROITE pour continuer sur Chem. du Tour de l'isle
15.9		0.0	GAUCHE
15.9		0.4	GAUCHE
16.3		0.2	GAUCHE
16.5		0.2	DROITE piste cyclable
16.7		0.2	DROITE sur Av. Einstein
16.8		2.6	DROITE sur Av Pierre-Dupuy/Pont de la Concorde
19.4		0.2	DROITE sur Chem. des Moulins
19.7		0.5	DROITE légèrement
20.1		0.6	DROITE vers Vieux Port
20.7		0.2	DROITE
20.9		0.0	DROITE
20.9		0.3	GAUCHE légèrement

21.2	↑	1.0	VA sur Prom. du Vieux-Port
22.2	→	0.3	DROITE Promenade du Vieux Port
22.5	←	0.1	GAUCHE
22.7	→	0.1	DROITE
22.7	←	0.3	GAUCHE
23.0	←	1.2	GAUCHE sur Prom. du Vieux-Port
24.2	→	0.3	DROITE pour rester sur Prom. du Vieux-Port
24.5	↙	0.1	VA sur la gauche
24.6	→	0.0	DROITE vers Rue de la Commune O
24.6	←	0.4	GAUCHE sur Rue de la Commune O
25.1	↗	0.3	DROITE
25.4	↙	1.0	VA sur la gauche
26.4	←	0.0	GAUCHE
26.5	→	0.1	DROITE
26.6	←	0.6	GAUCHE légèrement
27.2	→	0.4	DROITE
27.5	←	0.0	GAUCHE vers Rue Saint-Patrick
27.6	→	0.1	DROITE
27.6	←	0.1	GAUCHE sur Rue Saint-Charles
27.8	→	0.7	DROITE
28.5	←	0.7	GAUCHE sur Rue Henri-Duhamel
29.1	←	0.2	GAUCHE sur Boulevard Gaétan-Laberge
29.4	↗	1.4	DROITE sur Lien vers l'Île-des-Soeurs
30.8	←	0.2	GAUCHE vers Place du Commerce
31.0	→	0.1	DROITE vers Boul. René Levesque
31.0	←	0.1	GAUCHE
31.1	→	0.2	DROITE sur Bd René Lévesque
31.3	←	0.1	GAUCHE
31.4	←	0.0	ARRIVÉE Place de la Grande Marguerite
31.4	📍	0.0	End of route